

х. Маркса


УТВЕРЖДАЮ:

Заведующий МБДОУ ПГО №40

М.К. Дульцева

Приказ № 19/2-Д

от 12 февраля 2016 г.



ПАСПОРТ ДОСТУПНОСТИ
объекта социальной инфраструктуры.
Муниципальное дошкольное образовательное
учреждение
Полевского городского округа «Детский сад
№40 общеразвивающего вида»

г. Полевской
2016 г.

Утверждена
Постановлением Правительства
Свердловской области
от 11 февраля 2014 г. N 70-ПП

ПАСПОРТ ДОСТУПНОСТИ ОБЪЕКТА СОЦИАЛЬНОЙ ИНФРАСТРУКТУРЫ СВЕРДЛОВСКОЙ ОБЛАСТИ

№ _____ " ____ " _____ 20__ г.

1. Общие сведения об объекте

- 1.1. Вид (наименование) объекта: дошкольное образовательное учреждение
- 1.2. Полный почтовый адрес объекта: 623391, Свердловская обл., г. Полевской, ул. К.-Маркса, 3.
- 1.3. Сведения о размещении объекта:
отдельно стоящее здание двух этажей, 816,5 кв. м,
часть здания _____ этажей (или на _____ этаже), _____ кв. м,
наличие прилегающего земельного участка (да, нет), 5404 кв. м
- 1.4. Год постройки здания 1965 г., последнего капитального ремонта _____
- 1.5. Дата предстоящих плановых ремонтных работ: текущего _____, капитального _____

Сведения об организации, расположенной на объекте

- 1.6. Название организации (учреждения) (полное юридическое наименование - согласно Уставу, краткое наименование) Муниципальное бюджетное дошкольное образовательное учреждение Полевского городского округа «Детский сад №40 общеразвивающего вида», МБДОУ ПГО №40
- 1.7. Юридический адрес организации (учреждения), телефон, e-mail Россия, 623391, Свердловская область, г. Полевской, ул. К.-Маркса, 3, 8 (34350) 2-53-28, 8 (34350) 2-03-04, dc 40@mail.ru/
- 1.8. Основание для пользования объектом (оперативное управление, аренда, собственность) оперативное управление
- 1.9. Форма собственности (государственная, негосударственная) государственная
- 1.10. Территориальная принадлежность (федеральная, региональная, муниципальная) муниципальная
- 1.11. Вышестоящая организация (наименование) Орган местного самоуправления Полевского городского округа Управление образованием
- 1.12. Адрес вышестоящей организации, другие координаты (полный почтовый адрес, телефон, e-mail) Россия, Свердловская обл., г. Полевской, ул. Коммунистическая, 23а, 8 (34350) 5-48-80, polevuo@mail.ru
2. Характеристика деятельности организации на объекте (по обслуживанию населения): предоставление образовательных услуг, организация питания, организация охраны здоровья воспитанников, обеспечение социально-бытовых условий
- 2.1. Сфера деятельности (здравоохранение, образование, социальная защита, физическая культура и спорт, культура, связь и информация, транспорт, жилой фонд, потребительский рынок и сфера услуг, места приложения труда (специализированные предприятия и организации, специальные рабочие места для инвалидов) образование
- 2.2. Категории обслуживаемого населения по возрасту: (дети, взрослые трудоспособного возраста, пожилые; все возрастные категории) дети
- 2.3. Категории обслуживаемых инвалидов: инвалиды на коляске, инвалиды с патологией опорно-двигательного аппарата, по зрению, по слуху, с умственной отсталостью _____
- 2.4. Виды услуг дошкольное образование, дошкольное образование, дошкольное образование
- 2.5. Форма оказания услуг: (на объекте, с длительным пребыванием, с _____ создание условий для посещения и ухода

проживанием, на дому, дистанционно) на объекте

2.6. Плановая мощность: посещаемость (количество обслуживаемых в день), вместимость, пропускная способность 110 детей

2.7. Участие в исполнении индивидуальной программы реабилитации инвалида, ребенка-инвалида (да, нет) нет

3. Состояние доступности объекта

3.1. Путь следования к объекту пассажирским транспортом (описать маршрут движения с использованием пассажирского транспорта) маршрутное такси № 12, 13, автобус №106

наличие адаптированного пассажирского транспорта к объекту - нет

3.2. Путь к объекту от ближайшей остановки пассажирского транспорта:

3.2.1. Расстояние до объекта от остановки транспорта 50 метров

3.2.2. Время движения (пешком) 2 минуты

3.2.3. Наличие выделенного от проезжей части пешеходного пути (да, нет) да

3.2.4. Перекрестки: нерегулируемые; регулируемые, со звуковой сигнализацией, таймером; нет - регулируемый

3.2.5. Информация на пути следования к объекту: акустическая, тактильная, визуальная; нет - нет

3.2.6. Перепады высоты на пути (съезды с тротуара): есть, нет (описать) съезды с тротуаров

Их обустройство для инвалидов на коляске: да, нет (описать) нет

3.3. Организация доступности объекта для инвалидов - форма обслуживания

N строки	Категория инвалидов (вид нарушения)	Вариант организации доступности объекта (формы обслуживания)
1	Все категории инвалидов и маломобильных групп населения	Нет
2	в том числе инвалиды:	
3	передвигающиеся на креслах-колясках	Нет
4	с нарушениями опорно-двигательного аппарата	Нет
5	с нарушениями зрения	Нет

6	с нарушениями слуха	нет
7	с умственными нарушениями	ДУ

<*> с учетом СП 35-101-2001, СП 31-102-99;

<***> указывается один из вариантов ответа: «А» (доступность всех зон и помещений – универсальная); «Б» (специально выделенные для инвалидов участки и помещения); «ДУ» (дополнительная помощь сотрудника, услуги на дому, дистанционно); «Нет» (не организована доступность);

<***> указывается худший из вариантов ответа.

3.4 Состояние доступности основных структурно-функциональных зон

№№ п/п	Состояние доступности для основных категорий инвалидов<*>	Состояние доступности для основных категорий инвалидов<*>					
		К для передви- ющихся на креслах- колясках	О с другими нарушениями опорно- двигательного аппарата	С с наруше- ниями зрения	Г с наруше- ниями слуха	У с умствен- ными наруше- ниями	Для всех категорий маломобильных групп населения <***>
1	Основные структурно-функциональные зоны	ДУ	ДУ	ДУ	ДУ	ДУ	ДУ
2	Территория, прилегающая к зданию (участок)	ДУ	ДУ	ДУ	ДУ	ДУ	ДУ
3	Вход (охолды) в здание	ДУ	ДУ	ДУ	ДУ	ДУ	ДУ
4	Путь (пути) движения внутри здания, включая пути эвакуации	ДУ	ДУ	ДУ	ДУ	ДУ	ДУ
5	Зона целевого назначения здания (целевого назначения объекта)	ДУ	ДУ	ДУ	ДУ	ДУ	ДУ
6	Санитарно-гигиенические помещения	ДУ	ДУ	ДУ	ДУ	ДУ	ДУ

6	Система информации и связи (на всех зонах)	ДУ	ДУ	ДУ	ДУ	ДУ	ДУ	ДУ
7	Пути движения к объекту (от остановки транспорта)	НЕТ	НЕТ	НЕТ	НЕТ	ДЧ	ДЧ	НЕТ
8	Все зоны и участки <*>	НЕТ	ДУ	НЕТ	НЕТ	НЕТ	ДУ	НЕТ

<*> Указывается: **ДП** - доступно полностью (доступность для всех категорий инвалидов и других маломобильных групп населения); **ДЧ** - доступно частично (достигаемость мест целевого назначения для отдельных категорий инвалидов); **ДУ** - доступно условно (организация помощи сотрудниками учреждения (организации) или иной альтернативной формы обслуживания (на дому, дистанционно и др.); **НЕТ** - недоступно (не предназначен для посещения инвалидами и другими маломобильными группами населения);

<*> указывается худший из вариантов ответа.

3.5. ИТОГОВОЕ ЗАКЛЮЧЕНИЕ о состоянии доступности объекта социальной инфраструктуры:

- Недоступно для инвалидов на колясках, инвалидов по слуху, инвалидов по зрению
- Условно доступно для инвалидов опорников, инвалидов с умственными нарушениями

4. Управленческое решение

4.1. Рекомендации по адаптации основных структурных элементов объекта:

№№ п/п	Основные структурно-функциональные зоны	Рекомендации по адаптации объекта (вид работы)		
		не нуждается (доступ обеспечен)	ремонт (текущий, капитальный); оснащение оборудованием	индивидуальное решение с техническими средствами реабилитации

1	Территория, прилегающая к зданию (участок)		Тактильная информация и плитка, устранение дефектов асфальтового покрытия	
2	Вход (входы) в здание		Установка пандусов, поручней, маркировка, кнопка двусторонней связи.	
3	Путь (пути) движения внутри здания, включая пути эвакуации		контрастная маркировка ступеней. установка информационных средств на объекте	Устройства подъема
4	Зона целевого назначения здания (целевого посещения объекта)		установка направляющей тактильной плитки (на полу), речевой информатор и маяк, экран, текстовое табло для дублирования звуковой информации, аудиовизуальных информационно-справочных систем, тактильных схем	
5	Санитарно-гигиенические помещения		Установка маркировки, тактильных средств, поручней	
6	Система информации и связи (на всех зонах)		установка информационных средств на объекте (тактильных, визуальных, акустических)	
7	Пути движения к объекту (от остановки транспорта)		устранение дефектов асфальтового покрытия	
8	Все зоны и участки		Капитальный ремонт. Составление проектно технической документации. Для полной доступности объекта для всех категорий инвалидов	Инструкта ж сотрудников по оказанию ситуационной помощи инвалидам всех категорий -

<*> указываются конкретные рекомендации по каждой структурно-функциональной зоне

4.2. Период проведения работ 2016 - 2017 г
в рамках исполнения плана мероприятий по обеспечению доступности объектов
(указывается наименование документа: программы, плана)



4.3. Ожидаемый результат (по состоянию доступности) после выполнения работ по адаптации объекта обеспечение доступности объекта

4.4. Для принятия решения требуется, не требуется (нужное подчеркнуть):
согласование с общественными организациями инвалидов

имеется заключение уполномоченной организации о состоянии доступности объекта (наименование документа и выдавшей его организации, дата), прилагается _____

4.5. Согласовано:

Представители общественных организаций инвалидов:

<u>Зам. председателя Комитета Общ.</u>		
(должность, Ф.И.О.)		(подпись)
_____		(подпись)
(должность, Ф.И.О.)		(подпись)
_____		(подпись)
(должность, Ф.И.О.)		(подпись)

4.6. Информация направлена в _____

(наименование территориального отраслевого исполнительного органа государственной власти Свердловской области)

_____ для размещения в автоматизированной информационной системе "Доступная среда Свердловской области".
(дата)

Руководитель объекта (должность) Заведующий / фамилия, имя, отчество /
(подпись)  / Суровцева Мария Константиновна

Дата 12.02.2016 г

4.7. Оценка результата исполнения программы, плана (по состоянию доступности) после выполнения работ по адаптации объекта:

Руководитель объекта (должность) Заведующий / фамилия, имя, отчество /
(подпись)  / Суровцева Мария Константиновна

Дата 12.02.2016 г

